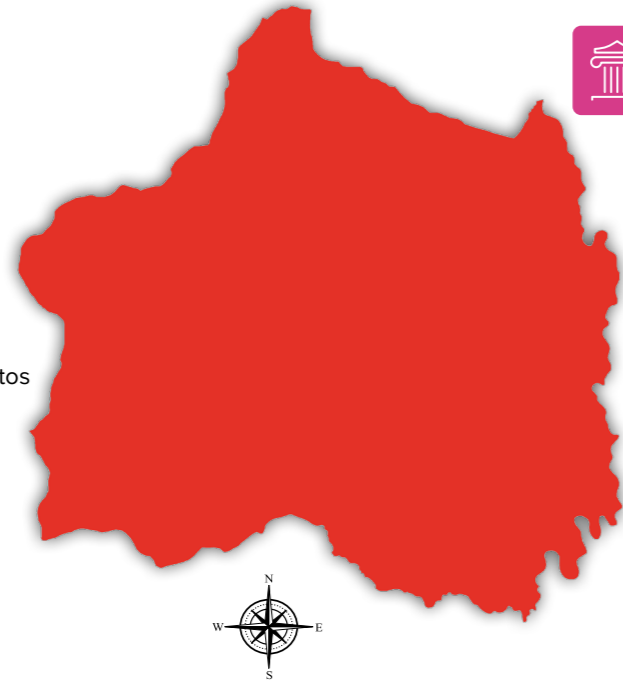
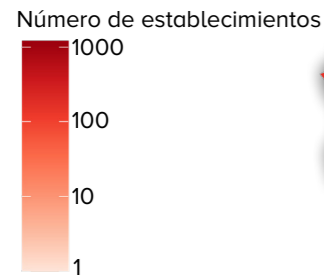


DAGMA

Departamento Administrativo para la Gestión del Medio Ambiente

Imagen 73.
Mapa número de establecimientos en la jurisdicción de DAGMA



164
Establecimientos reportados

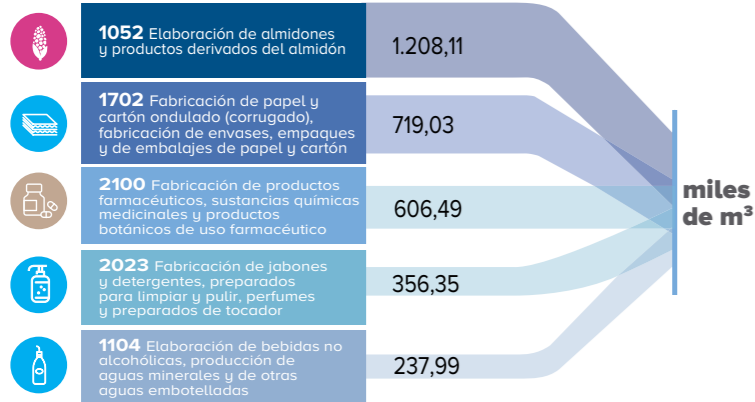
3.604,55 miles de m³
Cantidad de agua consumida

2.727,75 miles de m³
Cantidad de agua vertida

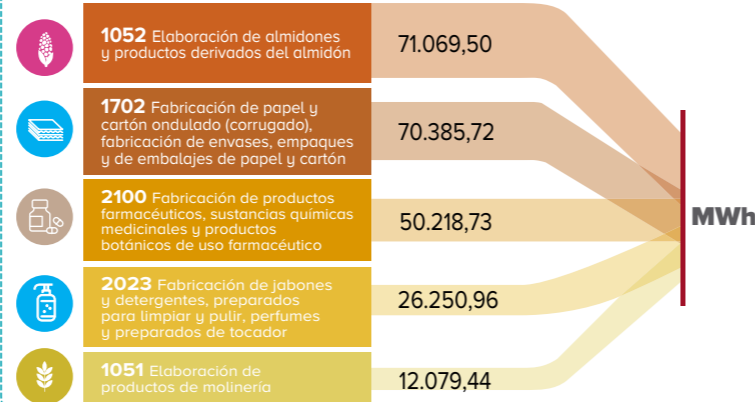
277.762 MWh
Consumo de energía eléctrica

30.023 t
Cantidad total de residuos

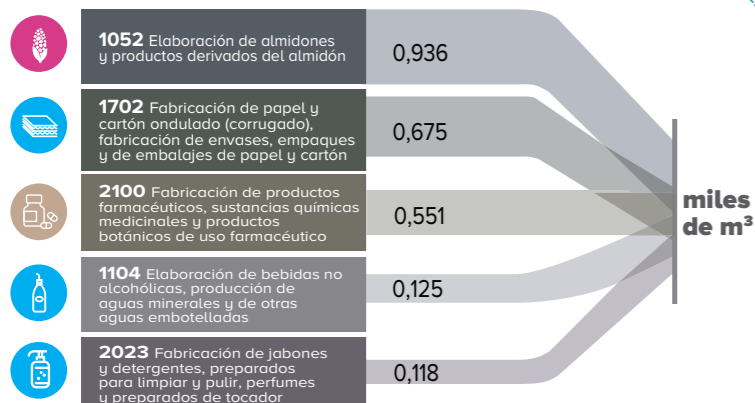
Gráfica 279.
Volumen de agua consumida por CIUU a nivel AA



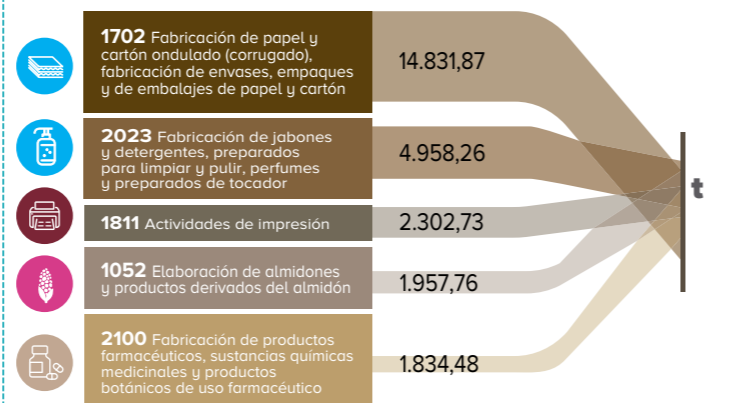
Gráfica 281.
Consumo de energía eléctrica por CIUU a nivel AA



Gráfica 280.
Volumen de agua vertida por CIUU a nivel AA



Gráfica 282.
Cantidad total de residuos generados por CIUU a nivel AA



Establecimiento Público Ambiental de Cartagena



70
Establecimientos reportados

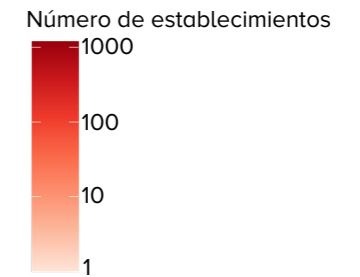
7.634,75 miles de m³
Cantidad de agua consumida

1.434,22 miles de m³
Cantidad de agua vertida

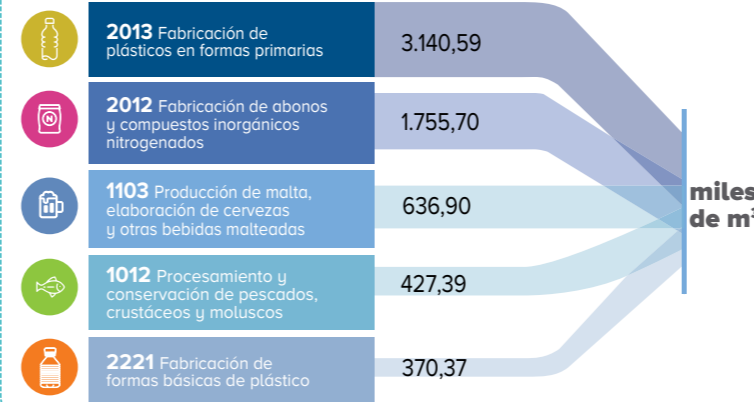
1.070.963 MWh
Consumo de energía eléctrica

50.715 t
Cantidad total de residuos


Imagen 74.
Mapa número de establecimientos en la jurisdicción de EPA Cartagena



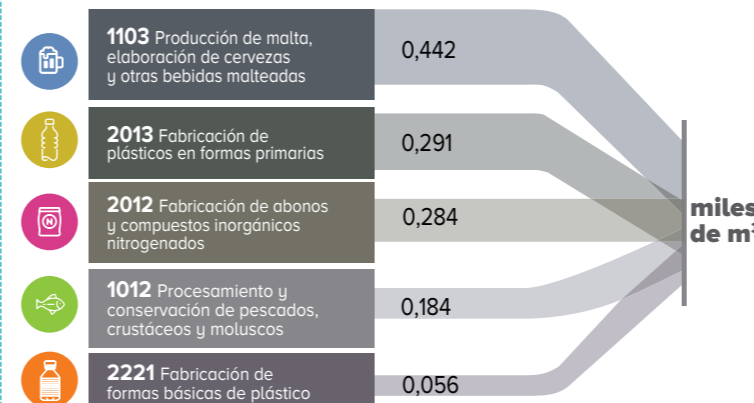
Gráfica 283.
Volumen de agua consumida por CIUU a nivel AA



Gráfica 285.
Consumo de energía eléctrica por CIUU a nivel AA



Gráfica 284.
Volumen de agua vertida por CIUU a nivel AA



Gráfica 286.
Cantidad total de residuos generados por CIUU a nivel AA

